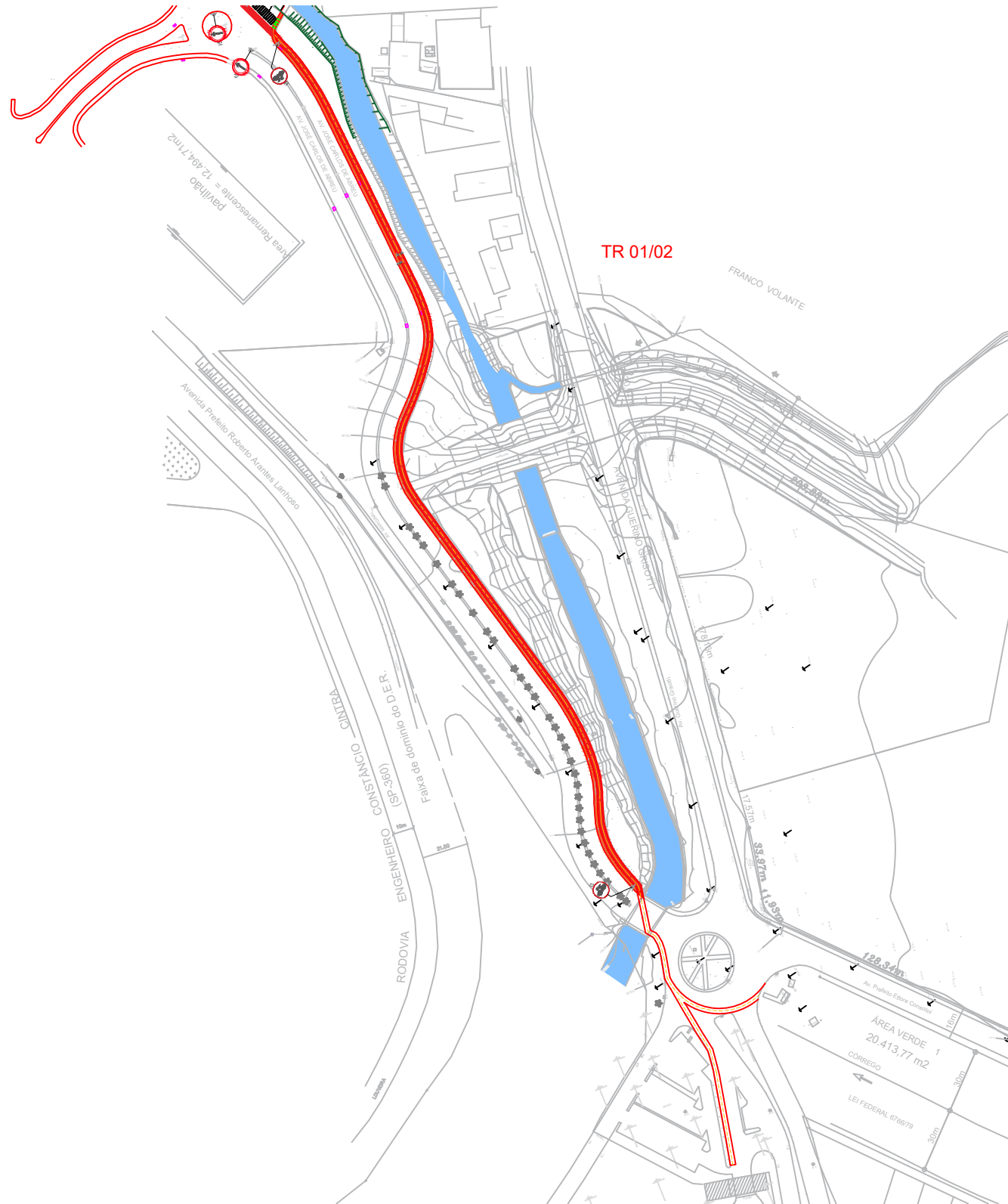
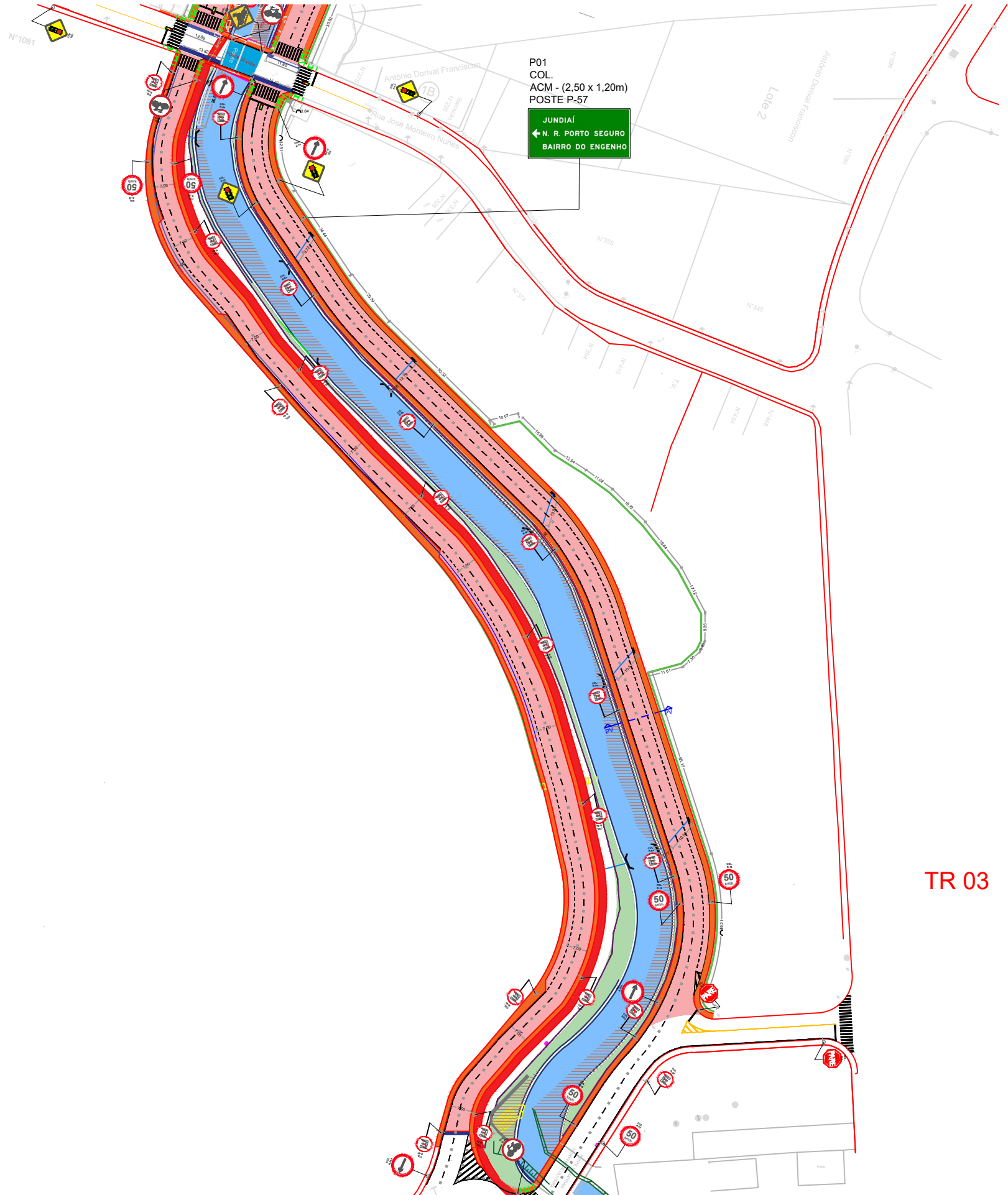


SINALIZAÇÃO

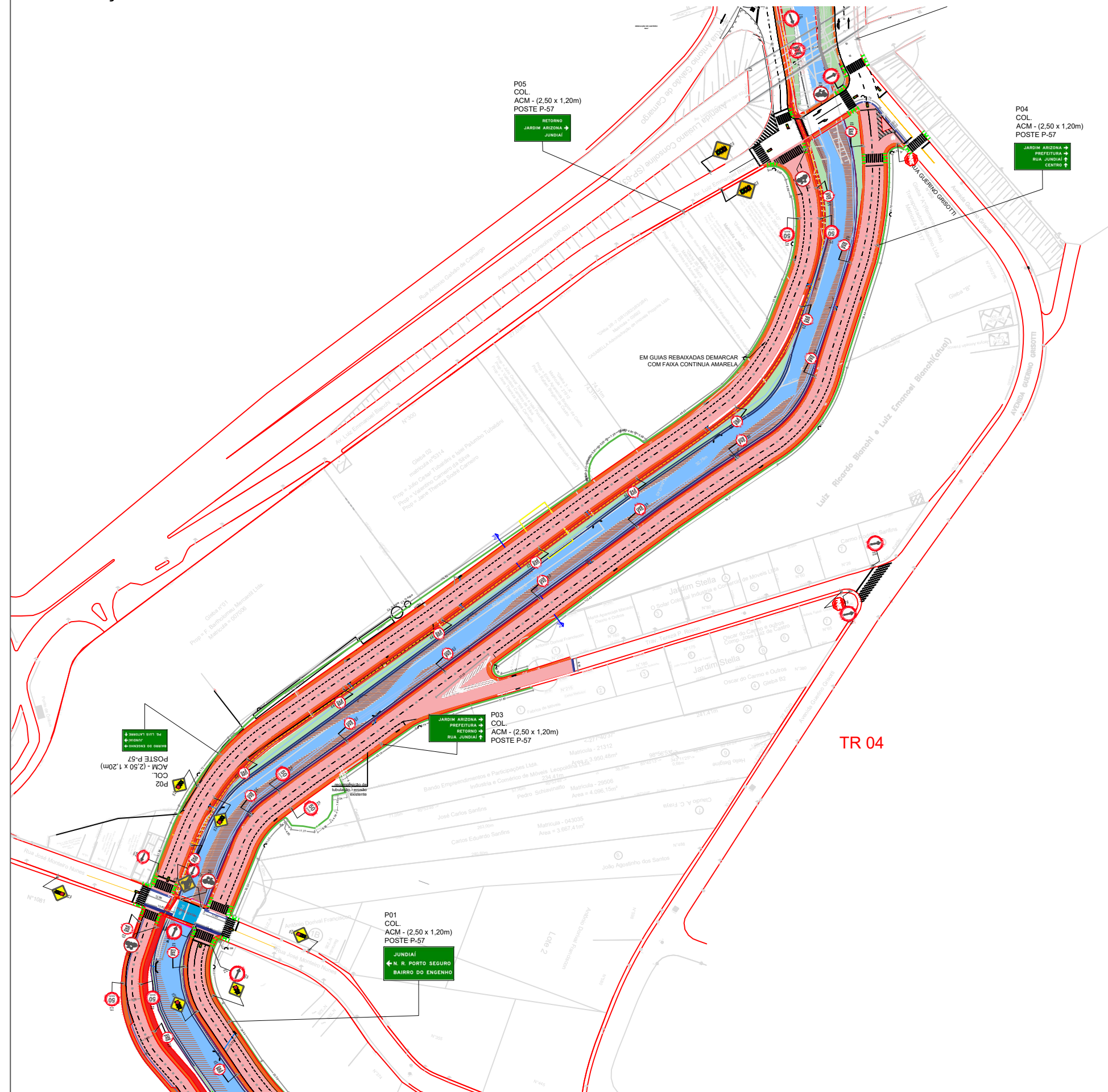


SINALIZAÇÃO



ASSUNTO:	Projeto de Intervenção Urbana - AV. MARGINAL TR 03		
LOCAL:	AV. ANÉSIO FASSINA		
DATA:	04/2026	ESCALA:	1/750
PROJETO:	Arq. e Urb. Fernanda C. Cardoso Pinto		

SINALIZAÇÃO



TR 04

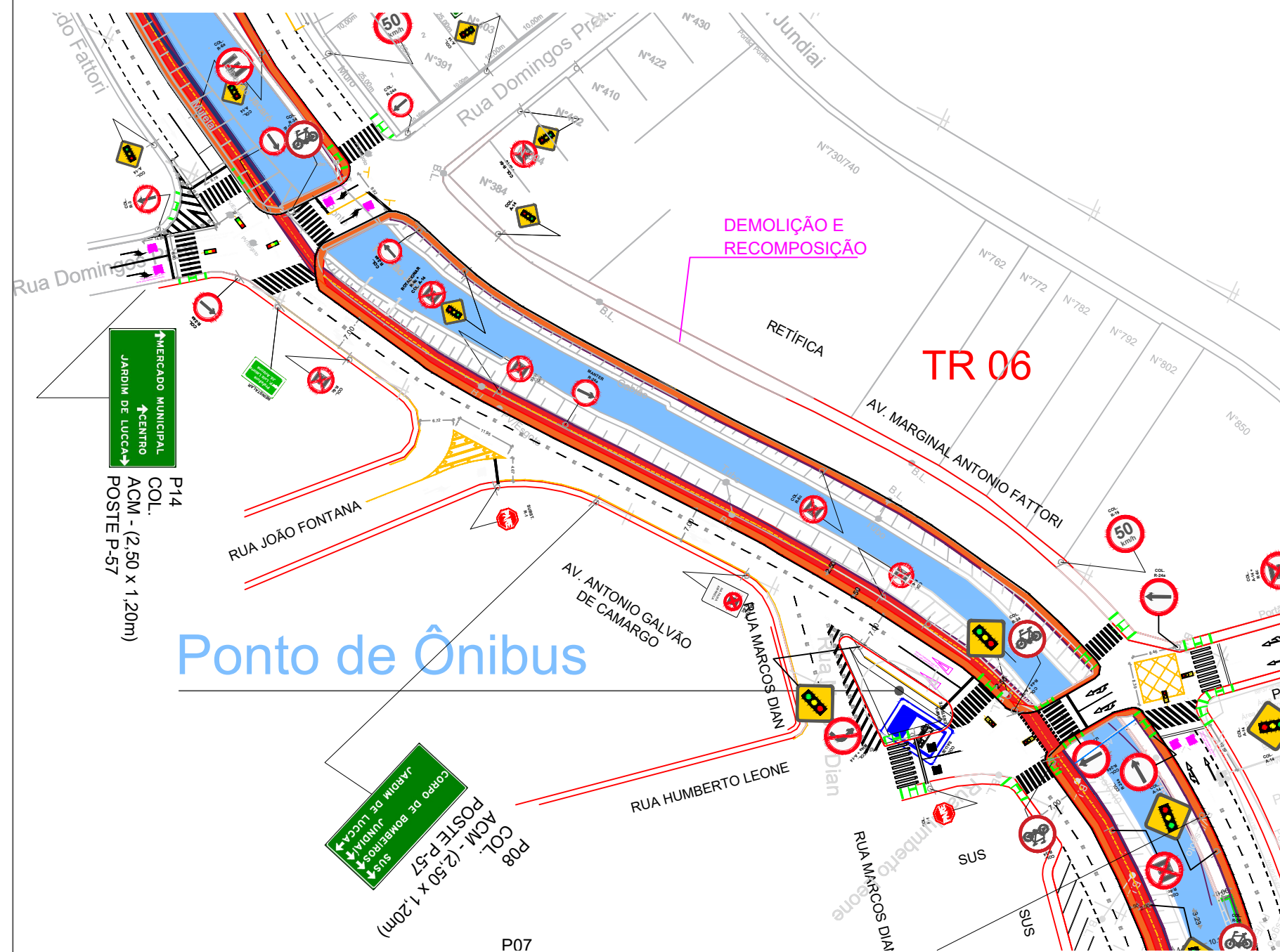
[illegible][illegible]

Planta de implantação do sistema de drenagem superficial para o lote 18. A planta mostra o lote 18, com uma área total de 1.852,35m², situado entre a Rua Maria Teresa Rodrigues Pontende e a Av. Alexandre José Barbosa. O lote é dividido em duas partes: uma com área de 8.022,66m² e outra com área de 1.852,35m². A planta também indica a localização do lote em relação às ruas vizinhas: Rua Maria Teresa Rodrigues Pontende, Av. Alexandre José Barbosa, Rua Maria Scavone Sá e Rua Alexandre José Barbosa. A planta mostra a implantação do sistema de drenagem superficial, com a drenagem principal localizada na Rua Maria Teresa Rodrigues Pontende e a drenagem secundária localizada na Av. Alexandre José Barbosa. A planta também indica a localização do lote em relação às ruas vizinhas: Rua Maria Teresa Rodrigues Pontende, Av. Alexandre José Barbosa, Rua Maria Scavone Sá e Rua Alexandre José Barbosa.

Technical drawing of a road intersection and bridge project. The drawing shows a bridge labeled "PONTE" crossing a road. A green rectangular area is labeled "P13 COL. AQU. (2.50) POSTE P.57". A red rectangular area is labeled "TR 05B". A yellow rectangular area is labeled "PARK I". The drawing includes various dimensions and labels for roads and structures.



SINALIZAÇÃO

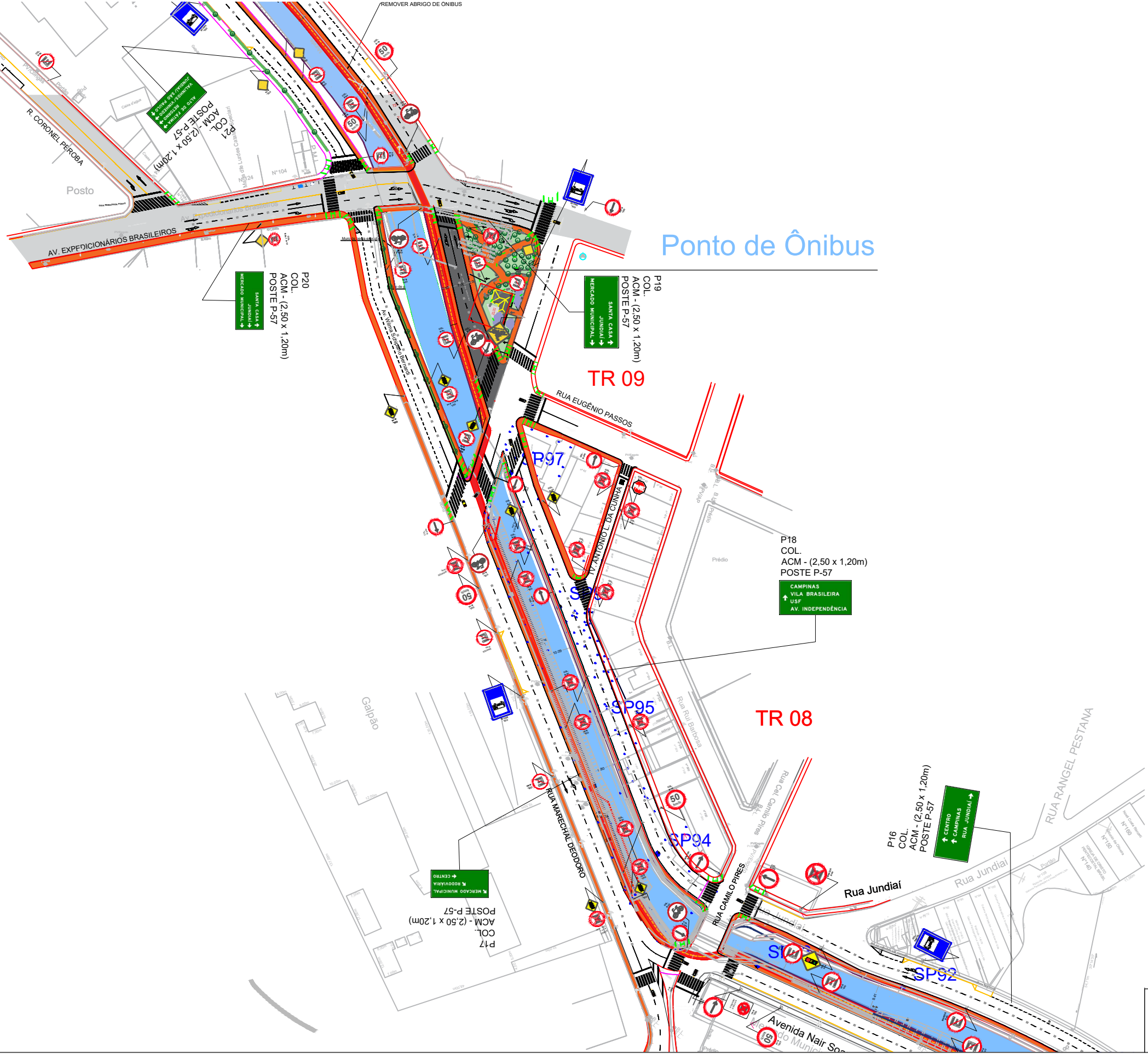




ASSUNTO:		
Projeto de Intervenção Urbana - AV. MARGINAL TR 07		
LOCAL:		
DATA:	ESCALA:	PROJETO:
04/2026	1/1000	

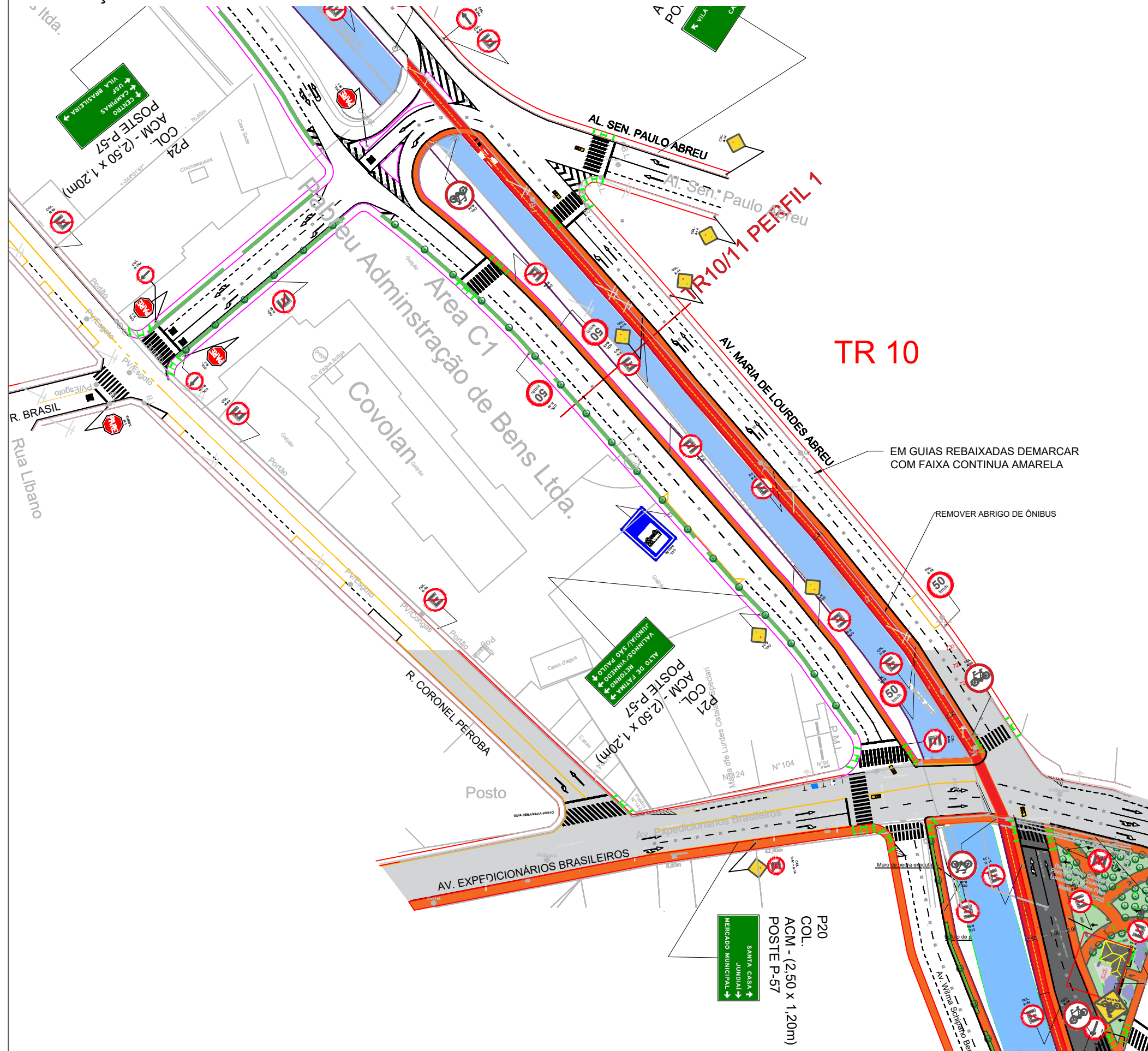
06

SINALIZAÇÃO

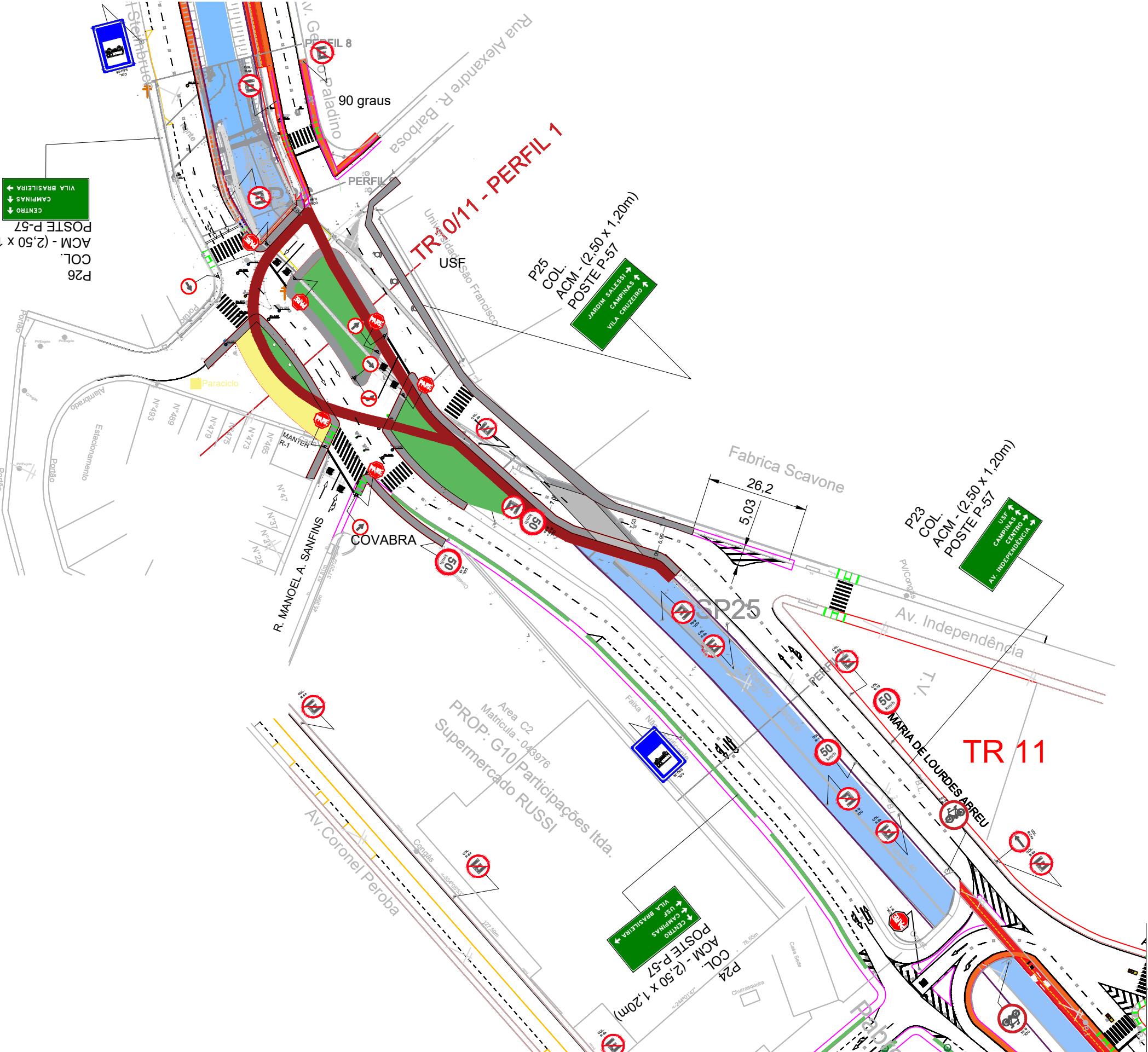


ASSUNTO:	Projeto de Intervenção Urbana - AV. MARGINAL TR 08/09
LOCAL:	
DATA:	04/2026
ESCALA:	1/750
PROJETO:	

SINALIZAÇÃO

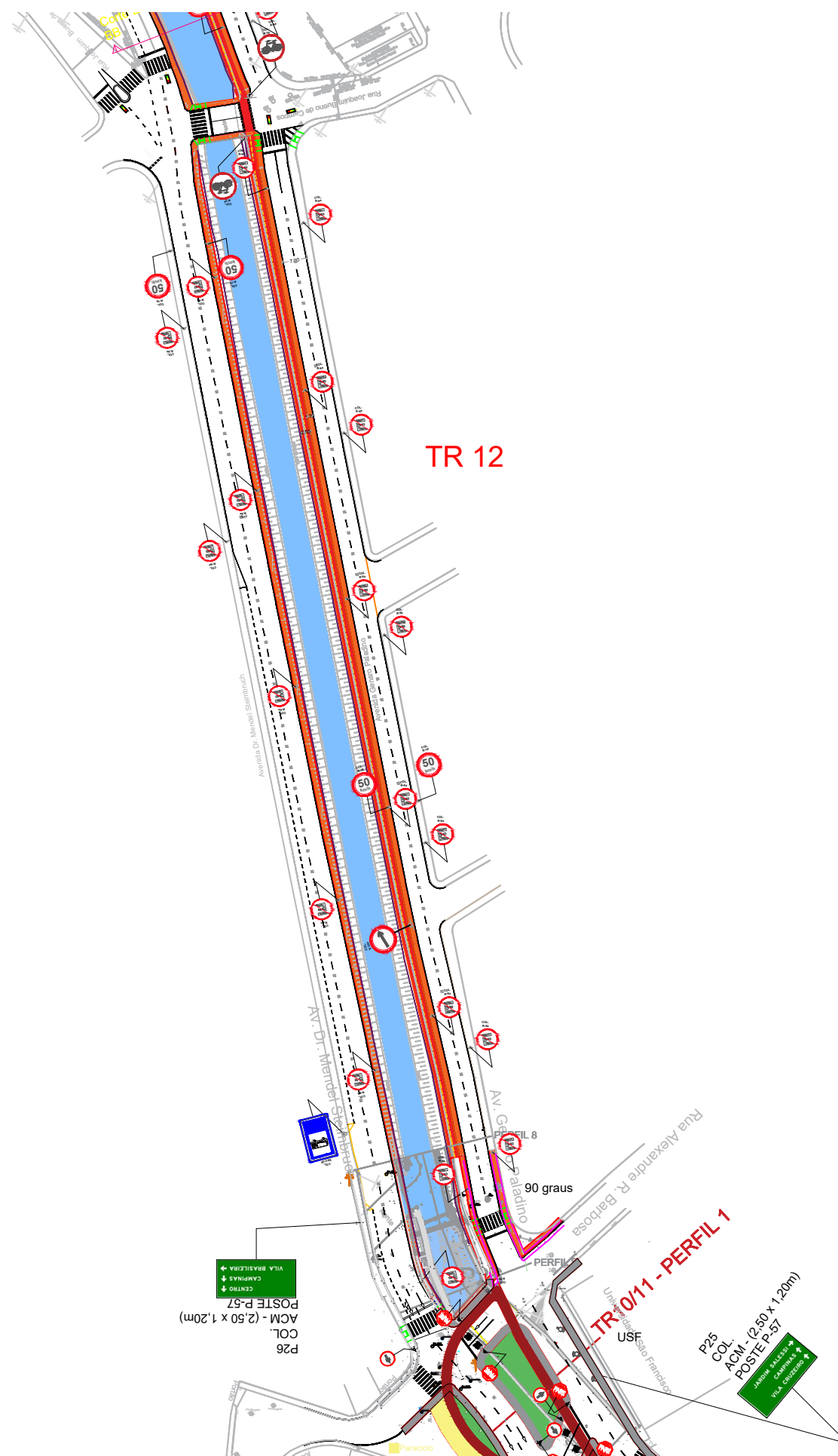


SINALIZAÇÃO

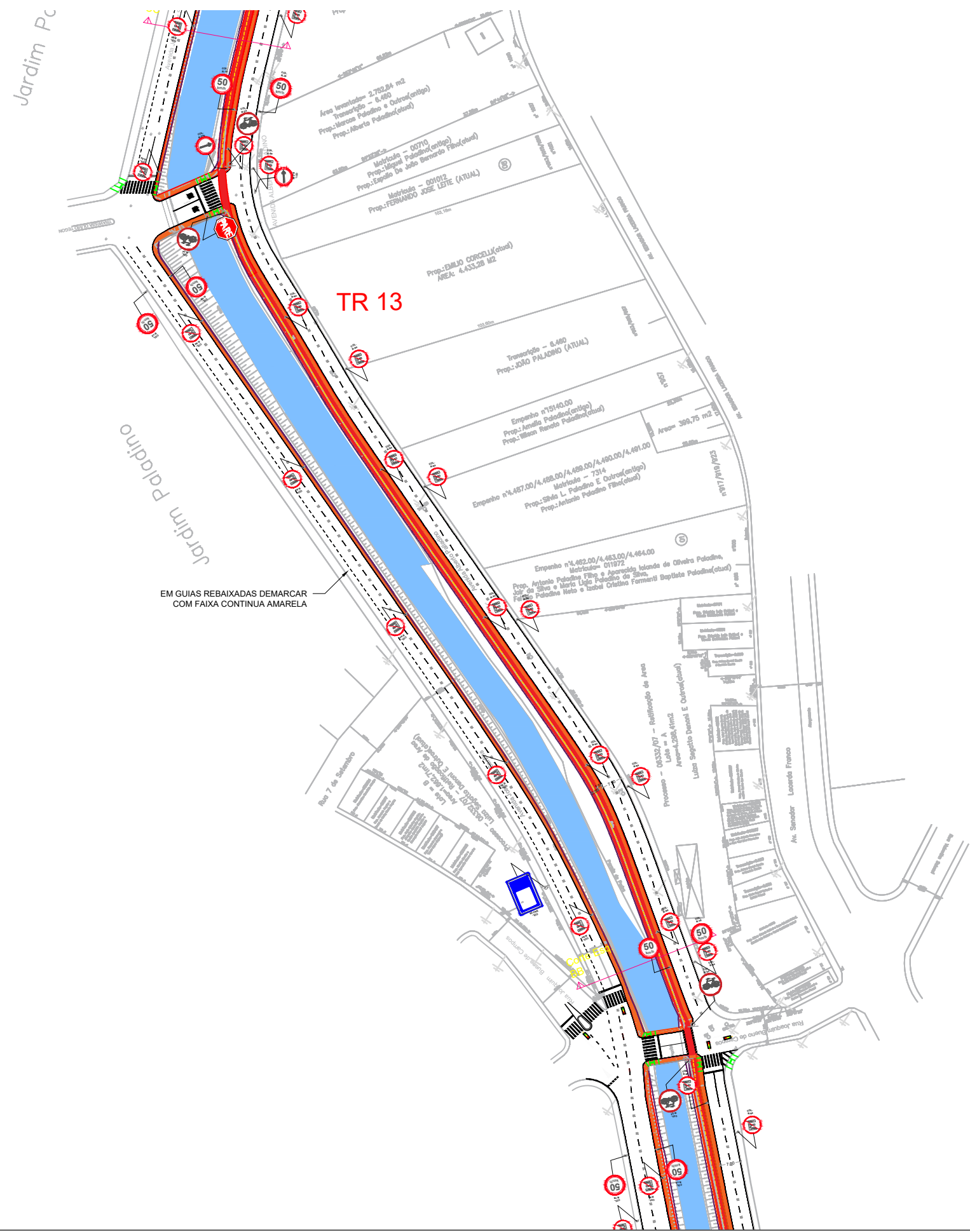


ASSUNTO: Projeto de Intervenção Urbana - AV. MARGINAL TR 11		
LOCAL:		
DATA: 04/2026	ESCALA: 1/750	PROJETO:

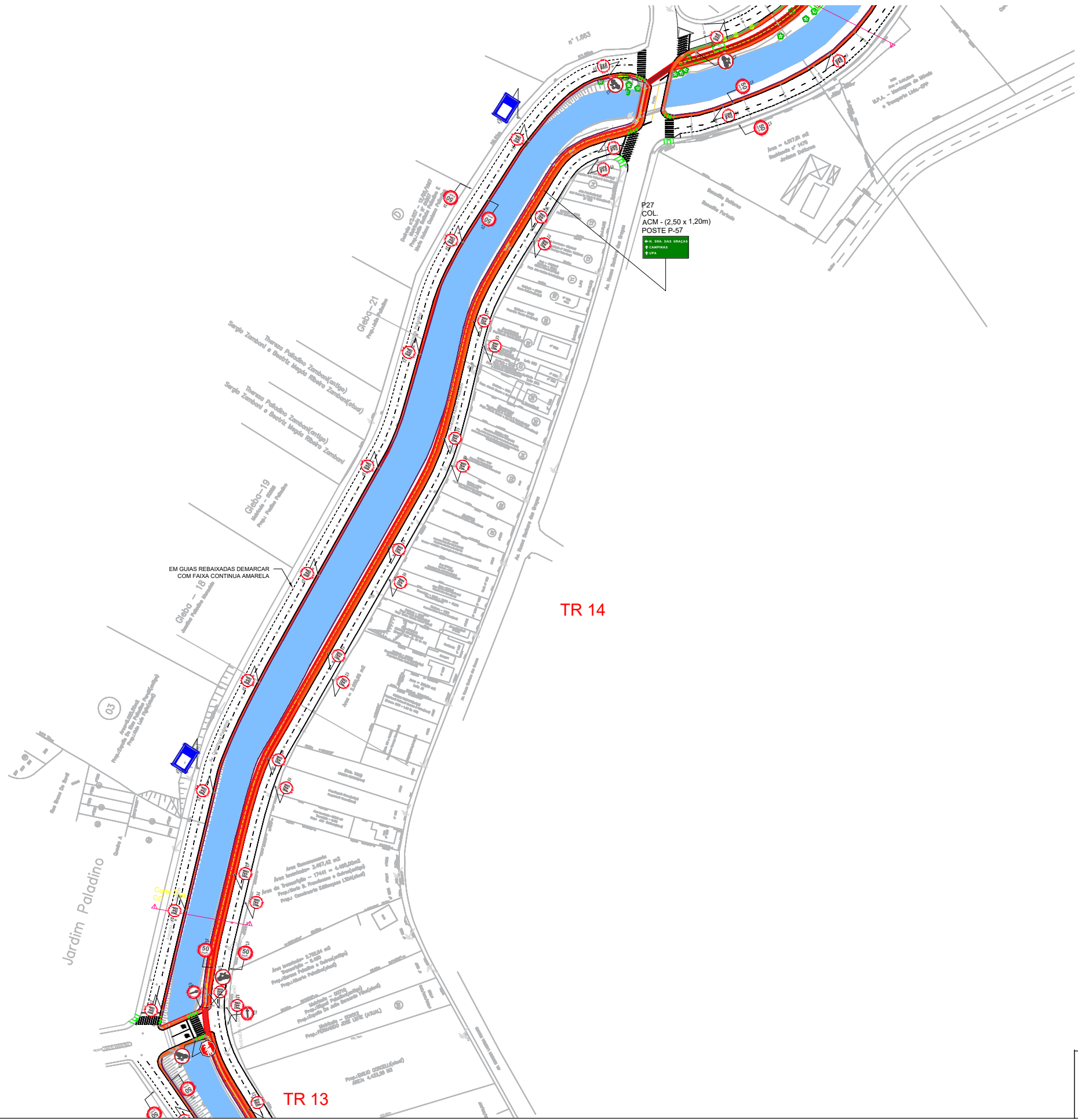
SINALIZAÇÃO



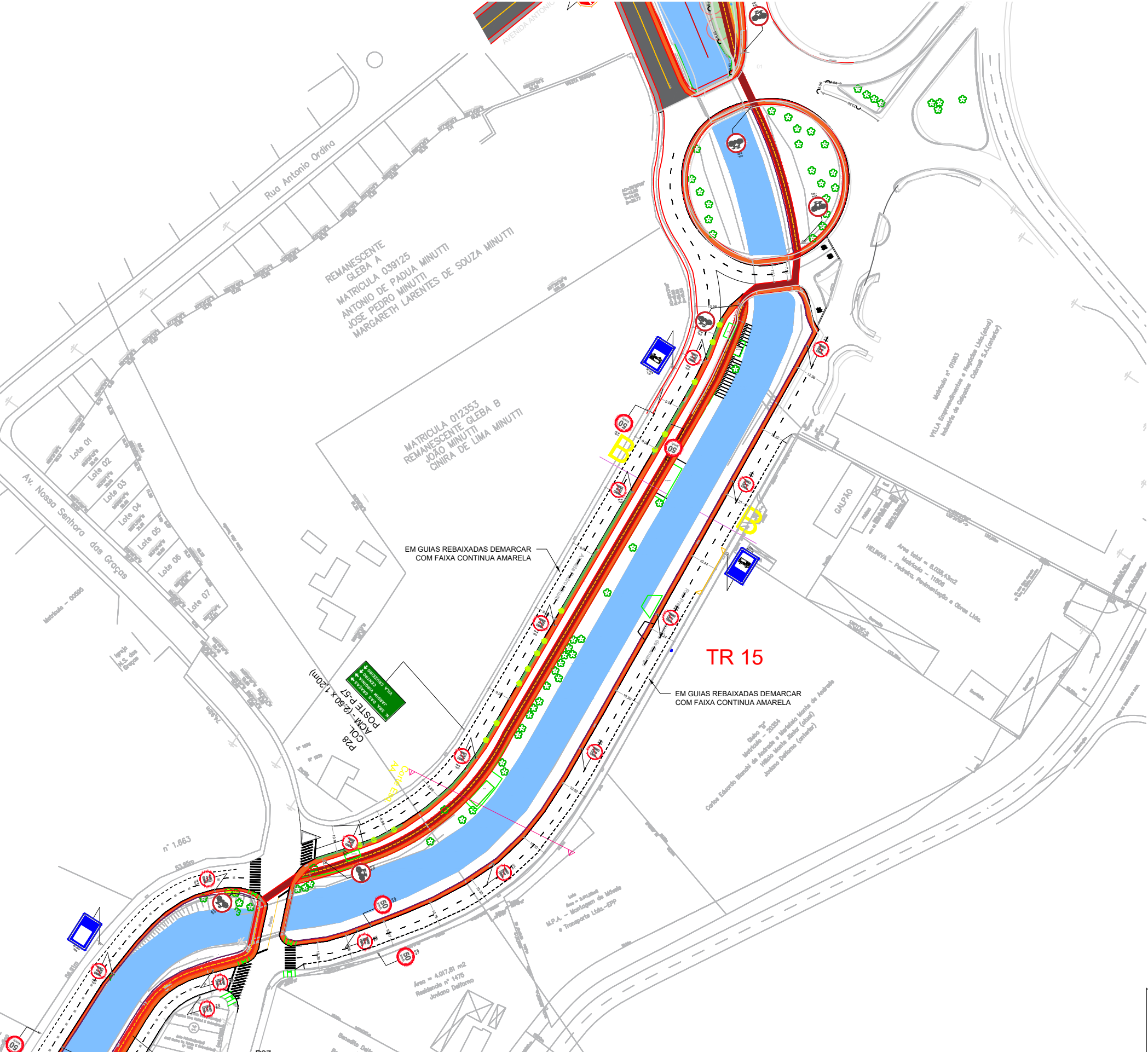
SINALIZAÇÃO



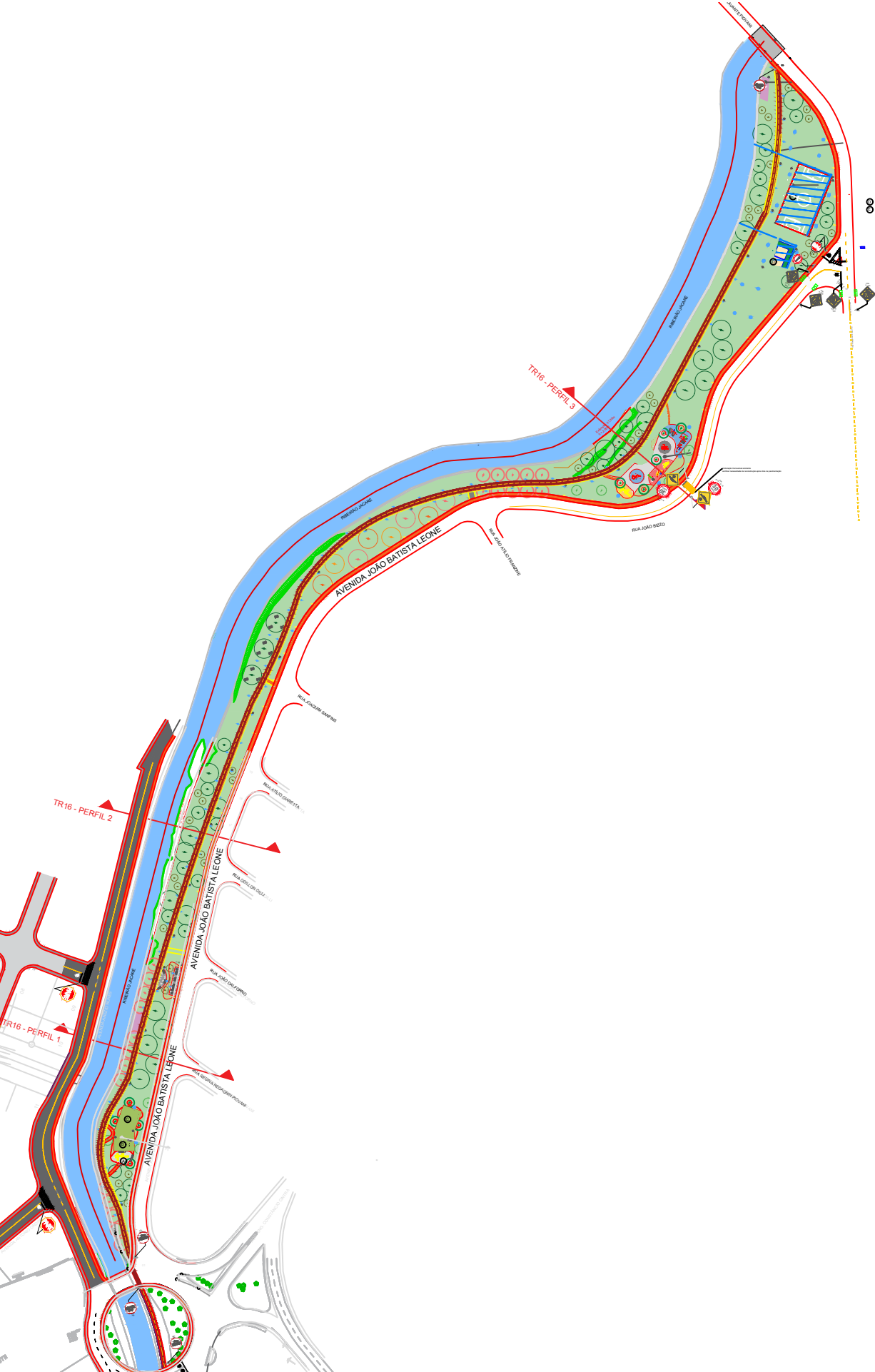
SINALIZAÇÃO



SINALIZAÇÃO

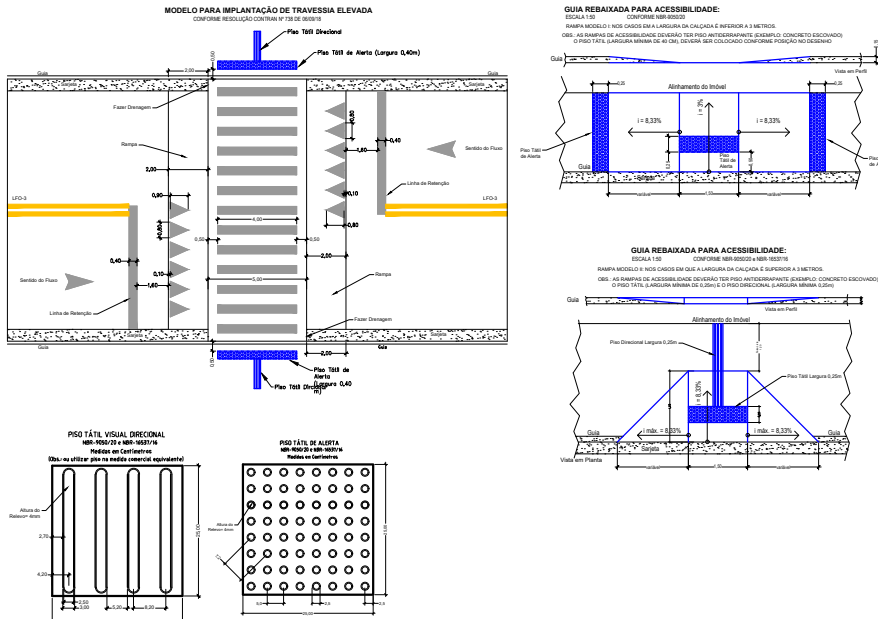


SINALIZAÇÃO


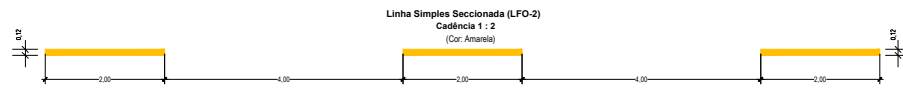
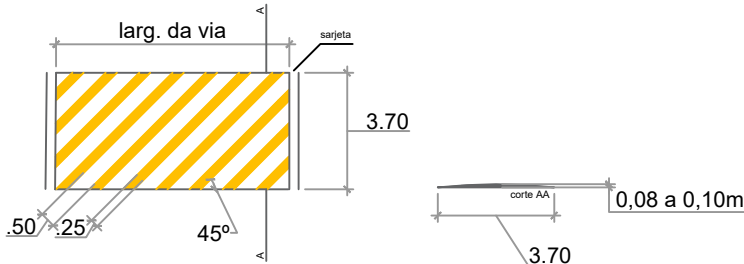


ASSUNTO: Projeto de Intervenção Urbana - AV. MARGINAL TR 16		
LOCAL:		
DATA: 04/2026	ESCALA: 1/1750	PROJETO:

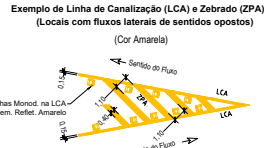
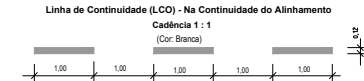
SINALIZAÇÃO



DETALHAMENTO ONDULAÇÃO TRANSVERSAL



Obs.: Ao Longo da Rua 1 Colocar Tachas Monodirecionais Brancas
1M9.2 a Cada 6 metros



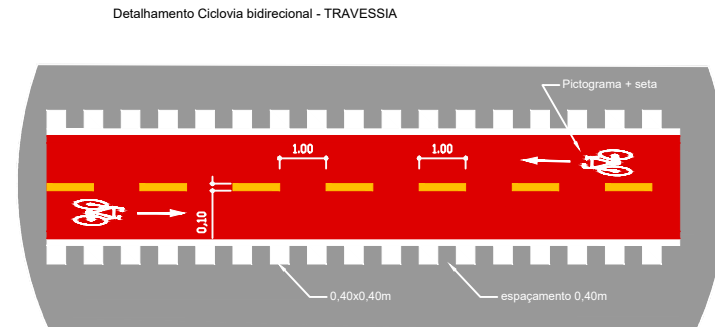
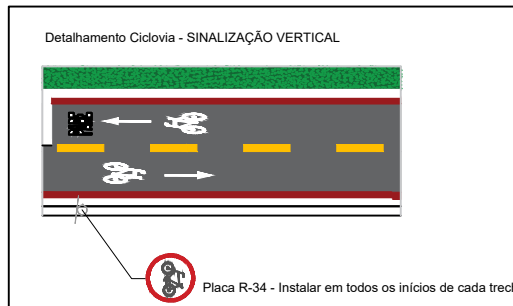
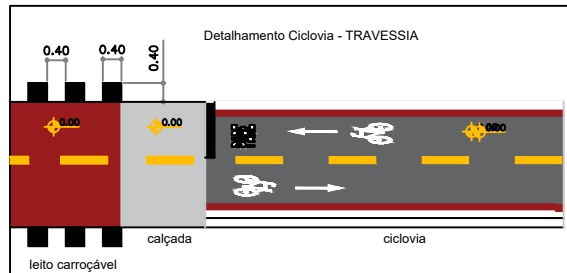
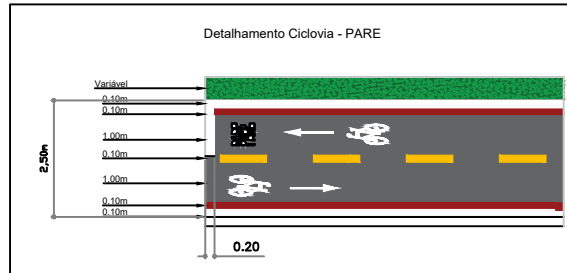
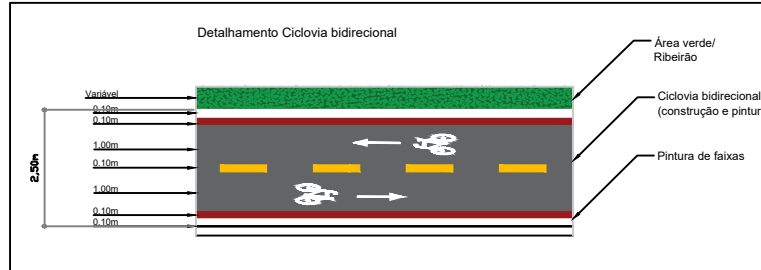
PLACA A-30b
Passagem sinalizada de ciclistas

INSTALAR NAS
PROXIMIDADES DAS
TRAVESSIAS

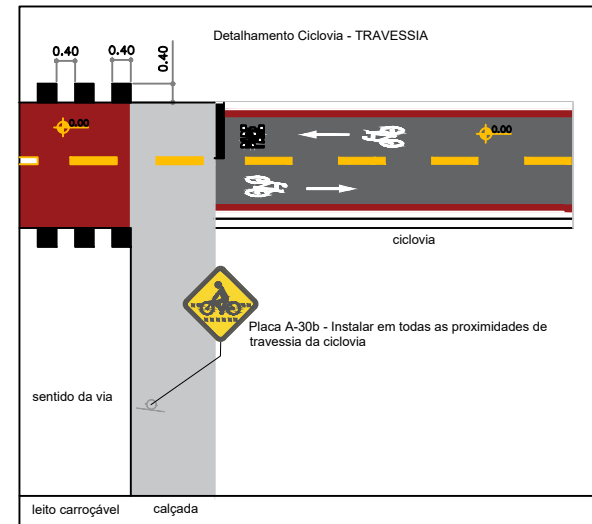


PLACA R-34
Circulação exclusiva de bicicletas

INSTALAR SOMENTE NO
TRECHO DE CICLOVIA
NO INÍCIO DE CADA TRECHO



Nota: a demarcação da ciclovia deverá seguir os detalhamentos aqui apresentados. O preenchimento total em vermelho deverá ser executado SOMENTE nas travessias onde se torna ciclofaixa. Nos trechos principais deverá ser trabalhado apenas bordos branco e vermelho.



SINALIZAÇÃO

P01

JUNDIAÍ
← N. R. PORTO SEGURO
BAIRRO DO ENGENHO

P02

BAIRRO DO ENGENHO →
JUNDIAÍ →
PQ. LUIS LATORRE ↑

P03

JARDIM ARIZONA →
PREFEITURA →
RETORNO →
RUA JUNDIAÍ ↑

P04

JARDIM ARIZONA →
PREFEITURA →
RUA JUNDIAÍ ↑
CENTRO ↑

P05

← SUS
↑ CORPO DE BOMBEIROS
↑ DEFESA CIVIL
↑ CENTRO

P06

← SUS
↑ CORPO DE BOMBEIROS
↑ DEFESA CIVIL
↑ CENTRO

P07

↑ CENTRO
← JARDIM DE LUCCA
← RETORNO

P08

SUS ↑
CORPO DE BOMBEIROS ↑
JUNDIAÍ ↑
JARDIM DE LUCCA →

P09

SUS →
TIRO DE GUERRA →
CORPO DE BOMBEIROS ↑
DEFESA CIVIL ↑

P10

CONSERVATÓRIO →
↑ CENTRO
↑ SUS

P11

CONSERVATÓRIO
CENTRO →
SUS →
CORPO DE BOMBEIROS

P12

SANTA CASA →
SUS ↑
CORPO DE BOMBEIROS ↑

P13

← JUNDIAÍ
← RES. BEIJA-FLOR
CIDADE JARDIM →

P14

↑ MERCADO MUNICIPAL
↑ CENTRO
JARDIM DE LUCCA →

P15

JARDIM DE LUCCA
↑ SUS
CORPO DE BOMBEIROS

P16

↑ CENTRO
↑ CAMPINAS
RUA JUNDIAÍ →

P17

↖ MERCADO MUNICIPAL
↖ RODOVIÁRIA
← CENTRO

P18

CAMPINAS
VILA BRASILEIRA
↑ USF
AV. INDEPENDÊNCIA

P19

SANTA CASA ↑
JUNDIAÍ →
MERCADO MUNICIPAL →

P20

SANTA CASA ↑
JUNDIAÍ →
MERCADO MUNICIPAL →

P21

ALTO DE FÁTIMA →
RETORNO →
VALINHOS/VINHEDO →
JUNDIAÍ/ SÃO PAULO ↑

P22

↖ VILA BRASILEIRA
USF ↗
CAMPINAS ↗

P23

USF ↑
CAMPINAS ↑
CENTRO →
AV. INDEPENDÊNCIA →

P24

↑ CENTRO
← CAMPINAS
← USF
VILA BRASILEIRA →

P25

JARDIM SALESSI →
CAMPINAS ↑
VILA CRUZEIRO ↑

P26

CENTRO ↑
CAMPINAS ↑
VILA BRASILEIRA →

P27

← N. SRA. DAS GRAÇAS
↑ CAMPINAS
↑ UPA

P28

N. SRA. DAS GRAÇAS →
JARDIM VIRGÍNIA →
CENTRO ↑
VILA CRUZEIRO ↑

TODAS AS PLACAS AÉREAS EM CHAPA ACM 3MM
DIMENSÕES 2,50 x 1,20m
FIXADAS EM COLUNA E BRAÇO PROJETADO CONFORME PLANILHA

